

사학과 정혜연

소프트웨어융합학과 다전공자 자기소개



다전공 전



아시아경제

[바뀌는 대입제도]한국사, 2017학년도 수능부터 필수과목으로 지정


기사입력 2013-08-27 11:35

기사원문

스크랩



본문듣기 · 설정



공감



1

요약본 ^{Beta}

가




[아시아경제 김지은 기자]한국사가 2017학년도부터 대학수학능력시험 필수과목으로 지정된다.

KHU

대전공 전

국립중앙박물관
초·중·고 학생단체 전시 안내를 위한

청년멘토 모집안내



모집 개요

- 신청 기간 2016. 7. 18.(월) 09:00 ~ 8. 10.(수) 18:00
- 신청 방법 국립중앙박물관 누리집 '청년멘토 멘뉴' 에서 인터넷 신청 (<http://mentor.museum.go.kr>)
- 신청 결과 2016. 8. 12.(금) 국립중앙박물관 누리집 공지
- 문의 사항 국립중앙박물관 고객지원팀 (02-2077-9680, 9681)

활동 사항

- 활동 기간 2016. 9. 6.(화) ~ 12. 24.(토)
- 사전 교육 - 기본 교육: 8. 17(수)~8. 18(목) 9:00~17:00
- 심화 교육: 8. 23(화)~8. 26(금) 시간 내 2개 코스 이수
- 전시 해설 테스트: 8. 30(수)~9. 3(토), 1개 코스 유율 5명 내의 해설
- 참가 대상 청년멘토 활동에 관심 있는 대학(원)생 및 졸업자 등 만 30세 이하의 청년
- 활동 사항 초·중·고 학생단체 관람객에 대한 전시안내 및 관람 예절 교육
- 참가 조건 - 상반기 중 총 15회(30개교) 이상 활동 참여(일·공휴일 제외)
- 활동 시 2개 학교에 멘토활동을 하여야 1회 활동으로 인정
- 청년멘토 활동을 위한 사전 교육 및 전시해설 테스트 필수 이수
- 참가 혜택 - 박물관 주관 기획전 무료 관람, 문화유적 답사, 우수 활동자 포상
- 멘토활동 시 중식 제공 및 참가조건 만족 시 봉사활동확인서 발급
- 활동이 우수한 청년멘토에게 우수 청년멘토 지정서 발급
- 우수 청년멘토 선정, 해외 문화 탐방 기회 제공

국립중앙박물관
National Museum of Korea

2014 사학과 추계정기고적답사

위기의 조선 영웅들이 답하다




국립중앙박물관 사학과

2014 추계정기고적답사: 위기의 조선, 영웅들이 답하다

우수영 국민관광지

2014101550 정혜연



소개
- 해남군 문내면 관평리에서 12
전라우수영명대첩기념관

해남 우수영국민관광지는 전라남도 해남군 문내면 학동리에 위치하며, 원래 우수영과 명랑해전에서의 승전을 기념하기 위한 국민관광지이다. 해남 화원반도와 진도 사이의 해협인 울돌목은 중심으로 조성되어 있다. 해남 우수영국민관광지 안에는 명랑대첩탑이나 충무공 어복비와 같은 각종 기념 조형물들이 세워져 있고, 충무공 유물 전시관에도 임진왜란 당시의 모습을 엿볼 수 있는 다양한 물건들이 전시되어 있다.

1. 답사지 선정 이유

전라우수영은 전라우수영이 분리·개편될 때까지는 전라좌수영과 그 궤를 같이 하였다. 전라도 지역은 왜적의 침략이 극심하였고, 군사적 기능을 수행하기에 정학적으로 중요한 곳이었다. 특히 해남 화원반도와 진도 사이의 바닷길은 항해의 목이나, 여러 섬 사이의 바닷길들의 경우에는 중요한 교역로나 조운로로써 기능을 다하였다.

1479년(성종 10년)에 여수에 전라좌수영이 설치되면서 해남에 있던 관아를 전라우수영이라고 부르게 되고, 그 후부터 전라우수영은 독자적으로 발전하였다. 그 규모 또한 매우 컸으며, 전라좌수영만큼 중요하게 여겨졌다고 한다. 그 규모 또한 매우 컸으며, 전라좌수영만큼 중요하게 여겨졌다고 한다. 전라우수영이 위치한 해남의 화원반도와 울돌목은 임진왜란이 벌어졌 후 조선 수군이 마지막 방어선으로서 버텼던 곳이며, 임진왜란 최대의 승리를 거둔 해남 수군이 마지막 방어선으로서 버텼던 곳이었다.

2014 추계정기고적답사: 위기의 조선, 영웅들이 답하다

우수영 국민관광지

2014101550 정혜연

해남 우수영국민관광지는 울돌목을 중심으로 다양한 조형물들과 산책길을 조성해 놓았고, 그래서 명랑해전을 기념하도록 지정된 곳이다. 이곳에서 명랑해전 당시의 모습을 상상해 보기도 하고, 충무공유물전시관에서 당시의 유물도 관람하면서 임진왜란의 역사를 학습하고 이곳의 온기도 함께 느껴볼 수 있다.

2. 전라우수영의 설치 : 전라우수영의 역사와 해남의 지정학적 중요성

전라우수영은 처음에는 내륙인 군산에 설치되었다. 당시의 이름은 옥구현이었다. 그런데 15세기 들어 조선의 도서, 연해지역에 왜구의 피해가 극심해지자, 전라우수영은 연해지역인 무안 대골포로 옮겨졌다. 그 후로도 무안에서 목포로 옮겨지는 등, 조금씩 바다 쪽으로 옮겨지는 모습을 보였다.¹²¹⁾

당시 수군진이 입지해 있던 무안 대골포와 목포의 수군진은 같은 섬에 설치되어 있었다. 그런데 대골포는 섬에서 내륙과 해안의 접경을 이루는 쪽에 입지해 있었고, 목포는 서해 쪽으로 개방되어 있었다. 대골포는 조수의 영향을 직접적으로 받았던 지역이며 일찍이 수상 교통로가 발달해 있었고, 지형적으로 외부에 노출되지 않는 입지조건에 방어진이 설치되어 있었다.¹²²⁾ 하지만 굴곡이 심하고 포구가 좁아, 지속적으로 이설 논의가 이어져 왔고,¹²³⁾ 결국 목포로 옮긴 것이었다. 하지만 목포도 역할을 다하는 데 한계가 대두되어¹²⁴⁾ 결국 해남으로 이설된 후, 그곳에 정착하였다.¹²⁵⁾

1479년(성종 10년), 당시 순천에 속했던 여수 남해안에 왜구의 침입이 빈번하게 발생하였다. 따라서 여수에 위치해 있던 내례만포진을 폐지하고 전라좌도 수

121) 전라우수영의 이설과정은 조선 초 수군진이 주된 수군진과의 관계, 왜구의 침입으로 요해지 및 각 진(鎭)간의 거리를 고려하여 설치되는 것과 관련이 있다. 그것은, 결국 수영의 함락적인 이유와 밀접한 관련이 있으며, 전라우수영도 역시 여러 번 위치를 바꾸게 되는 것이다. 따라서 전라좌도 수영의 이설은 조선전기 수군체제의 정비와 복하는 것이지만 해상방위에 대처하기 위한 지역별 출력을 통하여 확립된 사례로 이해된다.

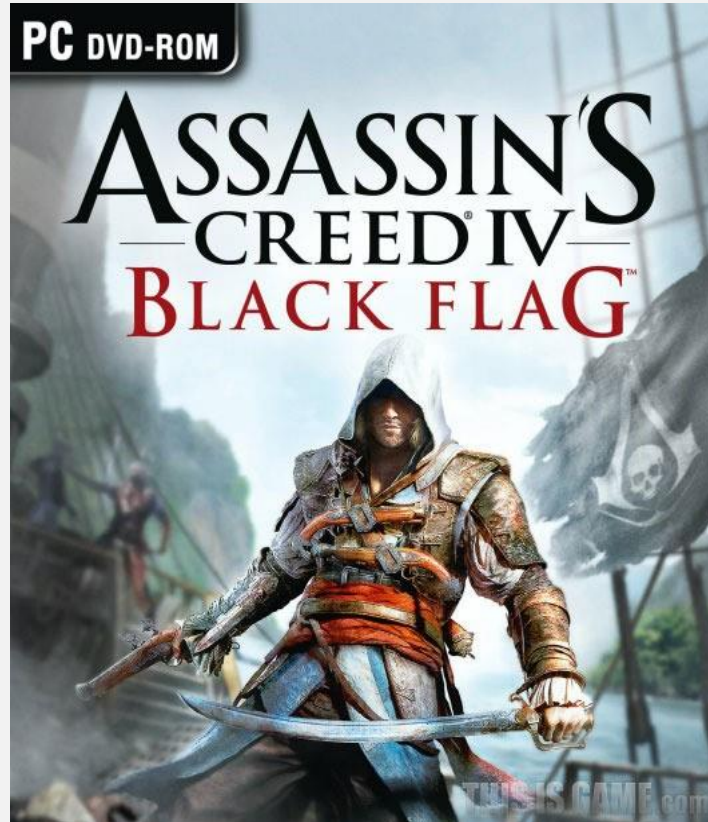
122) 홍신대학교 문화박물관, 『함평 대골포 전라우수영』, 무주, 2003, p.5의 자료를 봐서, 『조신대 전라우수영 연구』, 목포대학교 대학원 석사학위논문, 2010, p.11에서 재인용

123) 『세종실록』 권 44, 세종 11년(1429년) 4월 12일 丁亥, 『세종실록』 권 57, 세종 14년(1432년) 8월 5일 辛卯 등에서 지속적인 이설을 건의하였다.

124) 『세종실록』 권 85, 세종 21년(1439년) 4월 15일 壬辰, 목포는 왜적이 드나드는 요해지이며는 기록이 남아 있다.

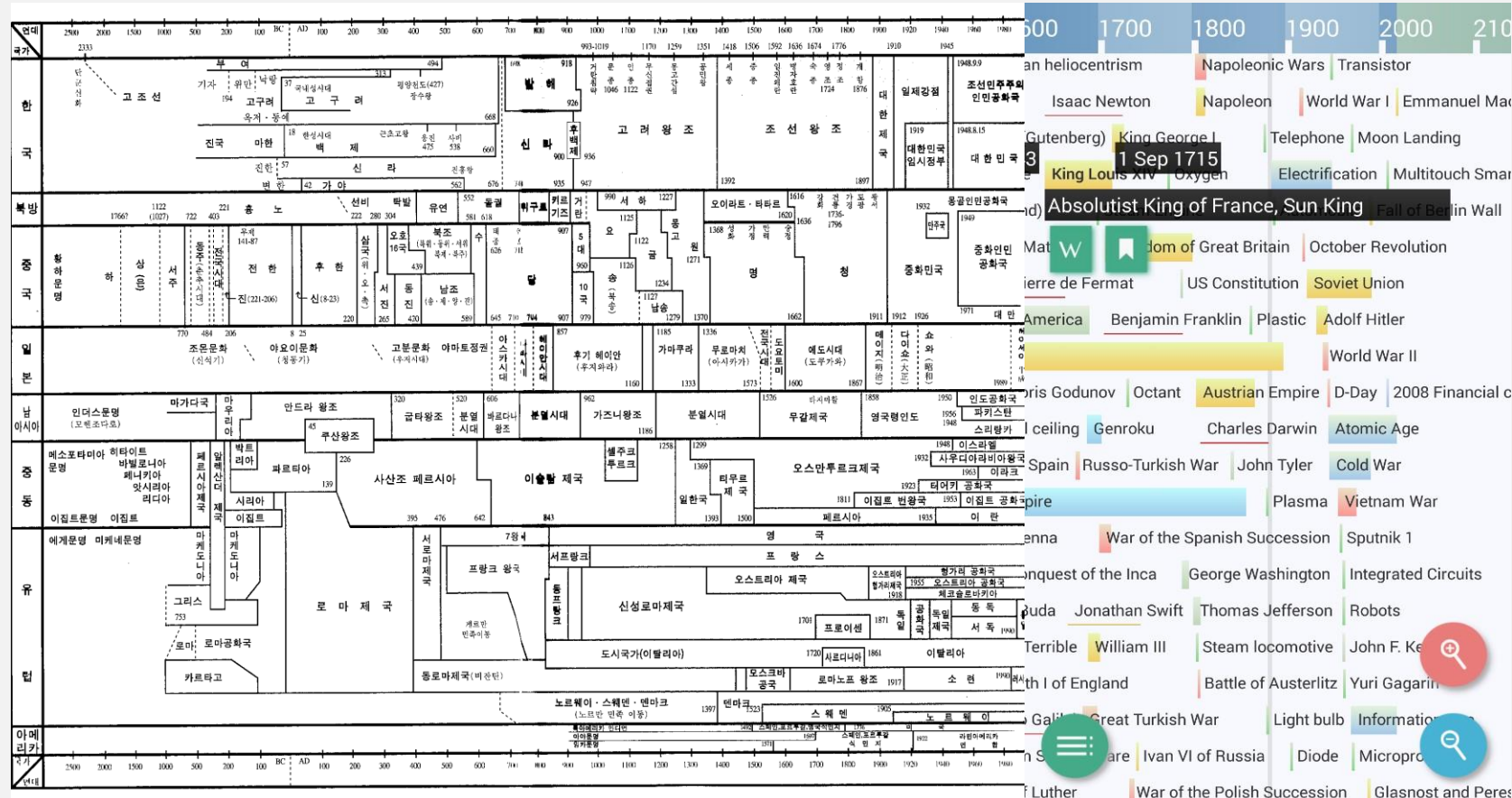
125) 수영이 이설된 것은 세종 22년(1440년)이다. 『전라우수영지』와 『신성민』 등에 대한 내용을 살펴보면, 세종 22년에 해남 왕원곶으로 옮겨 영구적인 수영이 되었다고 기록하고 있다.

다전공 결정



역사라는 전공을 살릴 수 있는
길을 '게임' 에서 찾았고,
앞으로 게임을 만드는 일을
하고 싶다고 생각하게 됨

대전공을 위해 한 일, 재학 중 하고 싶은 일

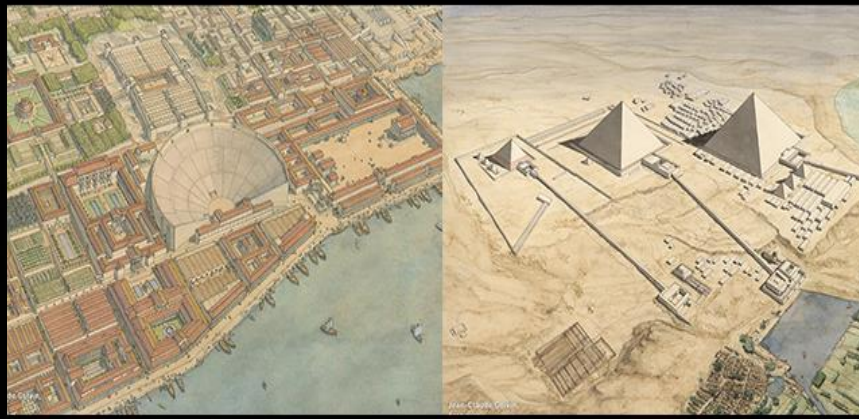


다전공, 졸업 이후 하고 싶은 일



역사 교육 소프트웨어,
기능성 게임 개발

“
당신들 게임을
꼭 교육에 활용하고 싶습니다.
”



▲ 건축가 원화



▲ 인게임

The Missing Nose
The Riddles of the Sphinx
Station 21 of 22



Bonaparte Before the Sphinx, by Jean-Léon Gérôme; circa 1868

B CLOSE X MORE INFO



고고학자, 역사가, 건축가 등
전문가와 협업해
해당 시대의 놀이, 음식, 의류, 언어 등
작은 부분까지 철두철미하게 연구를 진행

기존 '어쌔신크리드' 시리즈가 가지고 있던
게임적 요소를 모두 삭제.
역사적 장소와 물건, 인물에 대한 **내레이션**과
방대한 분량의 고증 자료를 추가

감사합니다

